



נ.צ.: 17193.13232
 גוש: 30055
 הכרזת האתר: י-1390 עמ' 2159 31.8.67
 רחוב: קונרד שיק
 תאור כללי: מערת קבורה, מאגר מים
 הקשר סביבתי: אתר במתחם


שמות אחרים: אין

יעוד המקום: אתר דת
 בעלות: פרטית
 מפעיל המקום: 'קרן קבר הגן'
 שימוש כיום: אתר דת

גודל: קטן
 חפירות: ?
 ניצפות: נמוכה. (על ה'גולגותא': גבוהה)
 תיצפות: נמוכה.

תאור הממצא/ים:

מערת קבורה מתקופת בית ראשון (ברזל) הכוללת שני חדרים החצובים זה לצד זה. פתח הכניסה מוביל לחדר המערבי (2.11*3 מ') וממנו פתח מעבר לחדר המזרחי (2.40*3.40 מ'). רצפת החדר המזרחי נמוכה בכ- 20 ס"מ מרצפת החדר הראשון. ליד שלושה מקירות החדר המזרחי סדורים אצטבות עם מעקה נמוך לאורכן והכוללות משכבי ראש דמויי פרסה. על גבי הקיר הצפוני והמזרחי של החדר הפנימי צוירו צלבים. מעל הזרוע האופקית נרשם: IC וכן XC. מתחת לזרוע האופקית של הצלב רשומות האותיות 'אלפא' ו'אומגה'. סימונים אלו מעידים על שימוש נוסף שנעשה במערה בתקופה הביזאנטית. ממזרח לקבר: סלע בולט שזוהה בעבר ע"י הגנרל האנגלי גורדון כ"גולגולתא". לקראת סוף המאה ה-19 ובראשית המאה ה-20 התעורר פולמוס בעקבות זיהוי המקום כמקום קברו של ישו, ע"י חוגים פרוטסטנטיים.



גן הקבר

תקופות: ברזל ב', ביזאנטי

רמת השתמרות: בינונית

ממצא מיוחד: ---

פוטנציאל לחפירה עתידית: 1, 2, 3, 4, 5

מידע נוסף:



יחס אתר-סביבה:

מערת קבורה הממוקמת בלב מתחם מגודר מתוחזק ומטופח. המתחם שוכן בלב מרכז העסקים של מזרח העיר ומהווה אי מגוון ושלו באזור סואן זה. ממתחם הגן תצפית נאה על סלע ה"גולגותא". שביל מוביל לרחבה קטנה שבאחת מדפנותיה פתח המערה. שער סורגים מפריד בין שני חדרי המערה.

נגישות: גבוהה מאוד. ניתן להגיע ברכב עד לשער מתחם גן הקבר ומשם ברגל עד הכניסה למערה.

שימור:

מצב השתמרות: טוב. בוצעו עבודות שימור (נוב' 2003) שכללו בעיקר ייצוב קירות וטיפול בטיח.

טכנולוגיה: חציבת מערת קבורה בסלע.

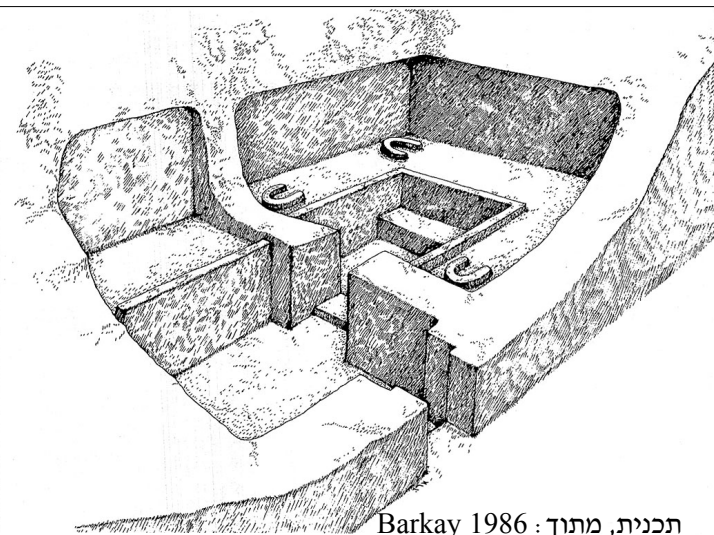
מסקנות:

לאתר ערך היסטורי/דתי כמקום קבורתו של ישו ע"פ חוגים פרוטסטנטיים שונים. האתר מתוחזק בקביעות ע"י 'קרן קבר הגן'.

יחס לאתרים נוספים בסביבה הקרובה: האתר נמצא בקרבת מקום לשרידי החומה השלישית (66), רצפת הציפורים (68) וקברי המלכים (70).

ייתכנות תיירותית: גבוהה, ברמה עירונית (צליינות).

<input type="checkbox"/>	ערך ארכיאול' מיוחד
<input checked="" type="checkbox"/>	ערך היסטורי
<input checked="" type="checkbox"/>	ערך דתי-תרבותי
<input type="checkbox"/>	ערך אדריכלי/טכני
<input type="checkbox"/>	מייצג תקופה
<input checked="" type="checkbox"/>	ערך נופי
<input type="checkbox"/>	נדירות
<input type="checkbox"/>	רמת השתמרות
<input type="checkbox"/>	מקבץ
<input type="checkbox"/>	פגיעות



תכנית, מתוך: Barkay 1986

ביבליוגרפיה:

סקר ירושלים [102] אתר 324

Barkay 1986

Schick 1887

Warren and Conder 1884: 380-386

תאריך עדכון: קיץ 2003

ממלא הנתונים:

שחר פוני - אדריכל

יוחנן (גיון) זליגמן - ארכיאולוג



סלע היגולותאי



מערת הקבורה, חדר פנימי




פיר המוביל למאגר מים חצוב



חציבה בסלע, ממערב ליגולותאי



רחבה מגוננת מול פתח הקבר



מאגר המים החצוב