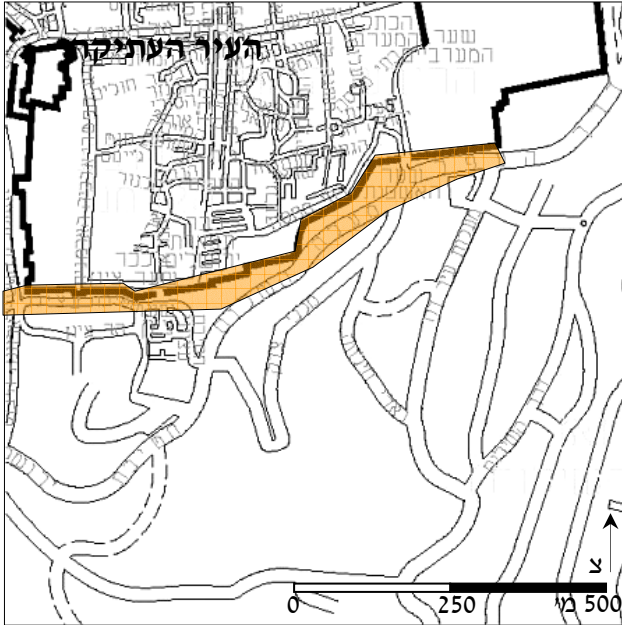




שרידים לאורך החומה הדרומית

Remains along the South section of the wall



נ.צ.: 17226.13134
גוש: 30124 ועוד
הכרזת האתר: י-1390 עמ' 2159 31.8.67 IAA: 2921/116
רחוב: מעלה השלום
תאור כללי: שרידי ביצורים, מבנים, רחוב, מקוואות ועוד
הקשר סביבתי: אתר בשצ"פ בלב המרקם האורבני

שמות אחרים: גן השלום

יעוד המקום: גן ארכיאולוגי פתוח
בעלות: ?
מפעיל המקום: רשות שמורות הטבע והגנים הלאומיים.
שימוש כיום: גן ארכיאולוגי/ שטח לא מטופל.

גודל: ?
חפירות: בן דב מ', גיבסון ש'
ניצפות: בינונית
תיצפות: גבוהה

תאור הממצאים:

1. שרידי מגדלים: א. מגדל-שער משני (פשפש), ככל הנראה מהתקופה האיובית. יש המזהים במגדל זה את "פשפש הבורסקאים" הנזכר בתעודות צלבניות.
- ב. מגדל נוסף (איובי), כ-80 מ' מערבית למגדל הראשון.
- ג. שרידי מגדל, שעל יסודותיו נבנה "מגדל הגופרית" העות'מאני, מגדל נוסף, מערבית ל"מגדל הגופרית", מהתקופה האיובית.
- ד. שרידי קיר קדום, מימי השלטון הפאטימי, שחומת העיר נבנתה עליו.
3. מקוואות טהרה מימי בית שני, בורות חצובים בסלע, שרידי "האמה התחתונה".
4. רחוב מרוצף אבן: קטע מתוך הקרדו המשני, הנמשך דרומה משער שכם. מתחת לרחוב נמצאו שרידי תעלת ניקוז.
5. שרידי מבנים מהתקופה הביזאנטית, בכללם הפינה הדרום מזרחית של כנסיית הניאה.



תקופות: הרודיאנית, רומית, ביזאנטית, ערבית
קדומה, צלבנית, ממלוכית, עות'מאנית.

רמת השתמרות: בינונית

ממצא מיוחד:

פוטנציאל לחפירה עתידית: 1, 2, 3, 4, 5

מידע נוסף:

שרידים לאורך החומה הדרומית. מתוך: "ירושלים - מדריך לגן הארכיאולוגי"



שרידים לאורך החומה הדרומית

Remains along the South section of the wall



יחס אתר-סביבה: האתר מוכרז כגן, וממוקם לאורך רצועה צרה התחומה בחומה העות'מנית מצפון ובכביש מעלה השלום מדרום. העדר תחזוקה, העדר פיתוח לצורך ביקור (מערכת שבילים לא מוסדרת ולא בטיחותית) וגורמים נוספים הביאו לכך שאזור זה כמעט ואינו מבוקר. האתר נצפה היטב מכיוון הכביש.

נגישות: על אף שהאתר סמוך לכביש (מעלה השלום), הנגישות לאתר בינונית/נמוכה היות וקיימים מפגעי בטיחות רבים באתר (בורות וכד')

שימור:

מצב השתמרות: בינוני. מרבית הממצא כולל בורות, מערכות חצובות אחרות ושרידי מגדלים. ככאלה מצב השתמרותם סביר גם בהעדר תחזוקה קבועה. ניכרת בעיית יציבות בממצא בנוי כדוגמת שרידי אמות המים.

טכנולוגיות: בניית מגדלים באבני גזית, חציבת מקוואות ובורות מים.

מסקנות:

לשרידים באתר חשיבות רבה מבחינה ארכיאולוגית, אדריכלית, היסטורית ותרבותית. הקרדו הביזאנטי, מערכת הביצורים האיובית, שרידי המקוואות מימי בית שני ועוד – כולם, על אף היותם מחוץ לחומה העות'מנית, קשורים במישרין לתרבות הבנויה שבתוך העיר העתיקה.

1. מן הראוי לפתח אתר זה לביקור.

2. יש לבצע עבודות שימור באתר ולדאוג לתחזוקה קבועה.

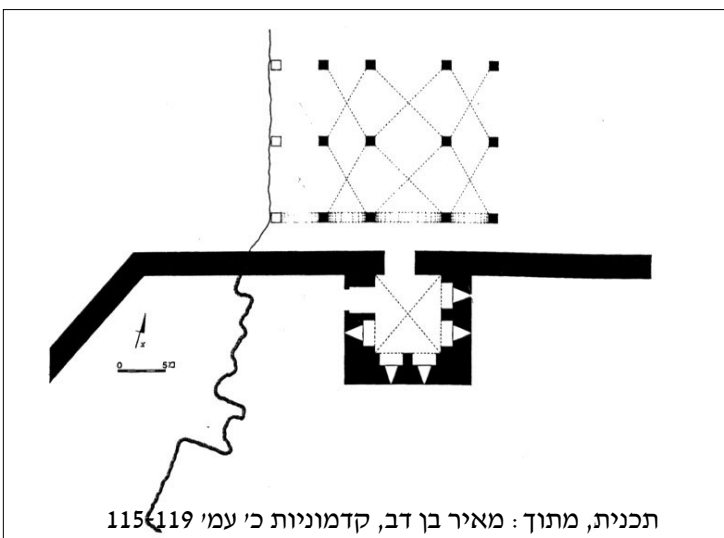
3. יש לשקם את מערך השבילים והתנועה באתר, ולפתור בעיות בטיחות (בורות!).

4. ניתן ורצוי לפתח את המקום באמצעות שלטי הסבר, שחזור מינימלי וגינון מתאים.

היחס לאתרים נוספים בסביבה הקרובה: האתר סמוך לעיר דוד (81), העופל (83) ולאיתרי הר ציון (59-62)

יתכנות תיירותית: בינונית, ברמה ארצית (לאחר הסדרה ושילוט)

<input checked="" type="checkbox"/>	ערך ארכיאול' מיוחד
<input checked="" type="checkbox"/>	ערך היסטורי
<input checked="" type="checkbox"/>	ערך דתי-תרבותי
<input checked="" type="checkbox"/>	ערך אדריכלי/טכני
<input checked="" type="checkbox"/>	מייצג תקופה
<input type="checkbox"/>	ערך נופי
<input type="checkbox"/>	נדירות
<input type="checkbox"/>	רמת השתמרות
<input checked="" type="checkbox"/>	מקבץ
<input checked="" type="checkbox"/>	פגיעות



ביבליוגרפיה:

סקר ירושלים [102] אתר 417
מאיר בן דב, קדמוניות כי עמי 119-115

ממלא הנתונים:

תאריך עדכון: קיץ 2003

שחר פוני - אדריכל

יוחנן (גיון) זליגמן - ארכיאולוג



שרידים לאורך החומה הדרומית

Remains along the South section of the wall



כניסת אמת המים בחומה העות'מנית




שרידים לאורך החומה הדרומית



פשש הבורסקאים



הקשר הסביבתי:
סילוואן ורח' מעלה השלום ('כביש האפיפור')



הפינה הדרום מזרחית של ה'ניאה'



פתחי בורות